


COMUNE DI PORZA













Piano regolatore

**Piano particolareggiato  
di Pian Gallina  
Piano viario**

Data	Marzo 2020	<b>PIANO CONFORME ALLA RIS. CDS n. 323 del 27 gennaio 2016</b>  DIPARTIMENTO DEL TERRITORIO SST - Ufficio della pianificazione locale il Capo ufficio
Scala	1:500	
Dimensioni	900 x 1100 mm	

**LEGENDA**

-  Strada di quartiere (SQ5)
-  Strada di servizio
-  Strada di servizio privata
-  Strada agricola privata
-  Linea d'arretramento
-  Perimetro della zona edificabile
-  Edifici esistenti da demolire
-  Edifici esistenti da mantenere
-  AP FIL-AIL
-  Limite del PP

