


COMUNE DI PORZA



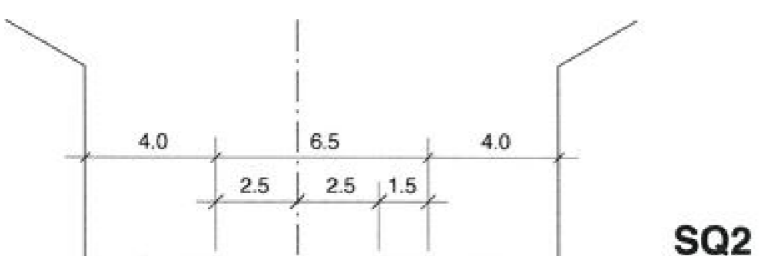
Piano regolatore

Piano viario e delle AP-EP

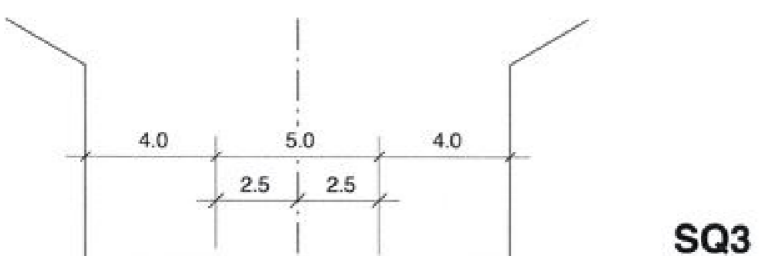
Data	Marzo 2020	PIANO CONFORME ALLA DECISIONE DEL DT del 5 agosto 2019 DIPARTIMENTO DEL TERRITORIO SST - Ufficio della pianificazione locale Cano ufficio
Scala	1:2000	
Dimensioni	750 x 1360 mm	

LEGENDA

- Linea di arretramento
- Strada principale (SP)
- Strada di quartiere (SQ2)
- Strada di quartiere (SQ3)
- Strada di quartiere (SQ4)
- Strada di quartiere (SQ5)
- Strada di quartiere (SQ6)
- Percorso pedonale
- Strada agricola (SAg)
- Posteggio
- AP-EP
- AP1 Sport
- AP2 Sport / Giochi / Magazzini comunali
- AP3 Serbatoio acquedotto di Porza
- AP4 Serbatoio acquedotto di Savosa
- AP5 Svago
- AP6 Cimitero
- AP7 Serbatoio acquedotto di Lugano
- AP
- EP1 Scuola materna
- EP2 Municipio
- EP3 Chiesa S. Martino e S. Bernardino
- EP4 Chiesa di S. Rocco
- EP5 Centro Trevano
- EP6 Servizi tecnici - amministrativi STA
- EP
- Zona forestale
- Comrensorio oggetto di piano particolareggiato
- Territorio disciplinato da piano regolatore Nuovo quartiere Cornaredo



SQ2



SQ3

