


# COMUNE DI PORZA







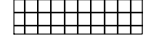












Piano regolatore

## Piano delle zone

Data	Marzo 2020	<b>PIANO CONFORME ALLA DECISIONE DEL DT del 5 agosto 2019</b>  DIPARTIMENTO DEL TERRITORIO SST - Ufficio della pianificazione locale Ufficio tecnico
Scala	1:2000	
Dimensioni	750 x 1360 mm	

### LEGENDA

-  Nucleo tradizionale
-  Zona residenziale a 2 piani
-  Zona residenziale a 3 piani
-  Zona residenziale a 5 piani
-  AP-EP
-  Zona speciale Casa Colonica
-  Zona con esclusione delle costruzioni
-  Edificio esistente (Masseria)
-  Linea di arretramento
-  Limite del bosco accertato a contatto con le zone edificabili
-  Zona forestale
-  Strade
-  Posteggi
-  Percorso pedonale
-  Territorio disciplinato da piano regolatore Nuovo quartiere Cornaredo
-  Comprensorio oggetto di piano particolareggiato
-  Territorio senza destinazione specifica

